





Załącznik nr 2 do uchwały nr.....
Sejmiku Województwa Mazowieckiego
z dnia 2024 r.

Krośnicko-Kosmowski Obszar Chronionego Krajobrazu

Mapa pogładowa

-  Granica Krośnicko-Kosmowskiego Obszaru Chronionego Krajobrazu
-  Granice arkuszy
-  Granice gmin
-  Ortofotomapa

Skala:

0 2.5 5 km



Liczba arkuszy: 6

Data sporządzenia map: 29.05.2019 r.

Dane referencyjne:

Ewidencja Gruntów i Budynków
(Powiatowy Ośrodek Dokumentacji
Geodezyjnej i Kartograficznej w Ciechanowie,
Mławie oraz Przasnyszu)
Ortofotomapa (Główny Urząd Geodezji
i Kartografii)
Aktualność danych: 2018 r.

Państwowy Układ Współrzędnych
Geodezyjnych PL-1992
EPSG: 2180